



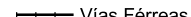



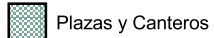
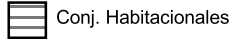

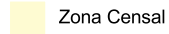


cerro largo

REFERENCIAS

Localidad
930 Caserío Las Cañas

Sección Censal 12

- CARTOGRAFÍA**
-  Manzanas
 -  Límites Visuales
 -  Vías Férreas
 -  Hidrografía
 -  Límite de Sección Censal
 -  Límite de Segmento Censal
 -  Plazas y Canteros
 -  Conj. Habitacionales
 -  Asentamientos Irregulares
 -  Zona Censal

- SERVICIOS**
-  Servicios Generales
 -  Enseñanza y Servicios Culturales
 -  Servicios Asistenciales
 -  Servicios Recreativos
 -  Otros Servicios
 -  Otras Referencias

INFORMACIÓN

Sistema de Referencia WGS 84
 Sistema de Proyección Universal Transversa de Mercator
 Cuadrícula Cada 1.000 m. UTM ZONA 21 S Ampl
 Actualización Verificación Cartográfica Censos 2011 e imágenes Google Earth
 Fecha de Impresión Diciembre, 2011

