


















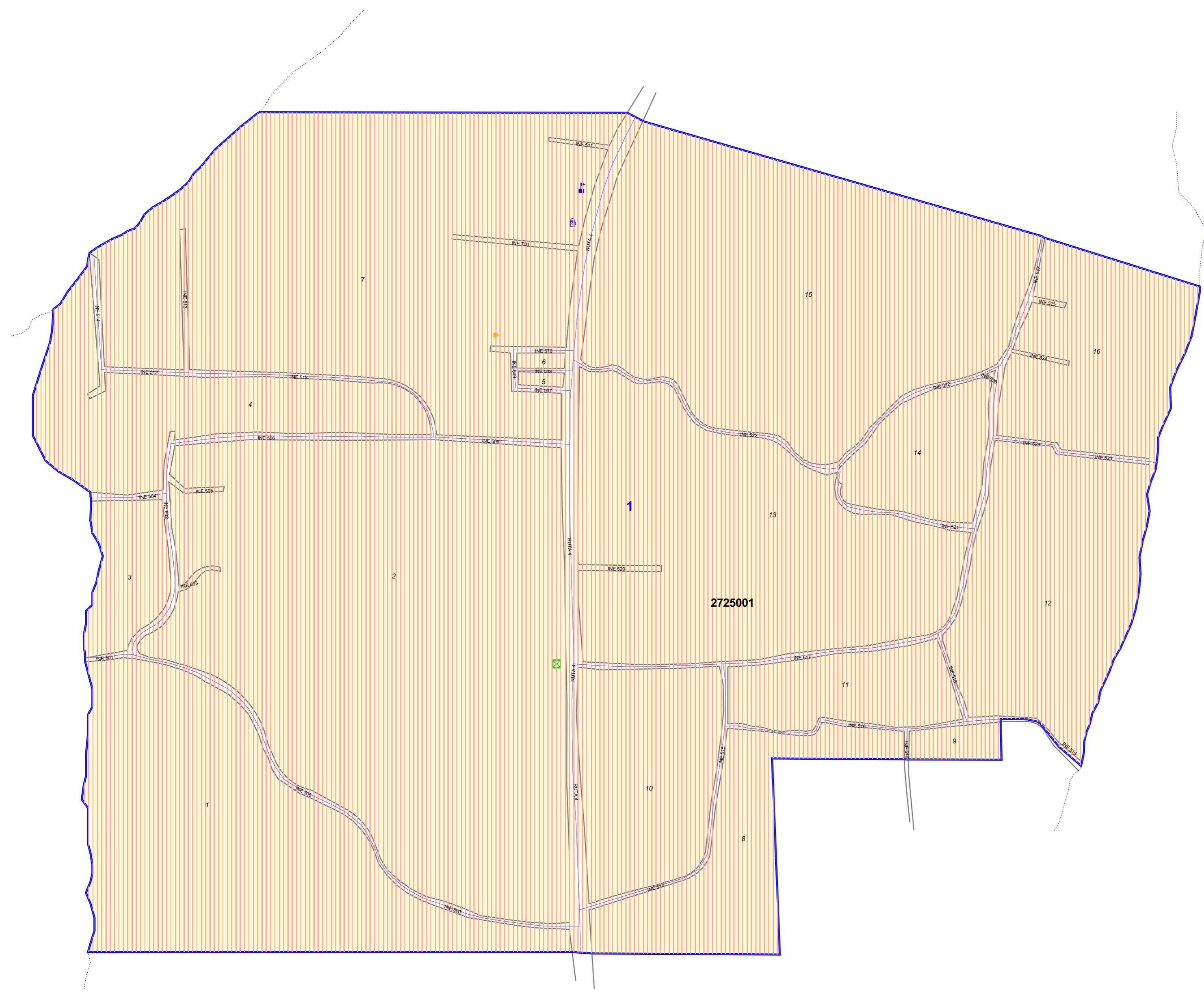



REFERENCIAS

Servicios Generales

-  OSE
-  UTE
-  Serv. de Salud
-  Intendencia/Junta Local
-  Policia/Bomberos
-  Centros de Enseñanza
-  Cementerio
-  Iglesia/Templo
-  Centros de Deportes
-  Mojón Km.
-  Constr. Notable

-  Límite de Sección Censal
-  Límite de Segmento Censal
-  Zona Censal
-  Asentamientos Irregulares (Relevamiento 2006)
-  Ríos, arroyos y cañadas
-  Vías Férreas
-  Límites Visuales
-  Plazas y Canteros



Departamento		Localidad	
ARTIGAS		Sequeira	
CÓDIGOS CENSALES			
Departamento	Localidad	Sección	
02	725	9	
Fecha de ACTUALIZACIÓN CARTOGRÁFICA			Junio, 2004
Escala			Lámina 1 de 1
 1:10000			Fecha de IMPRESIÓN Marzo, 2006