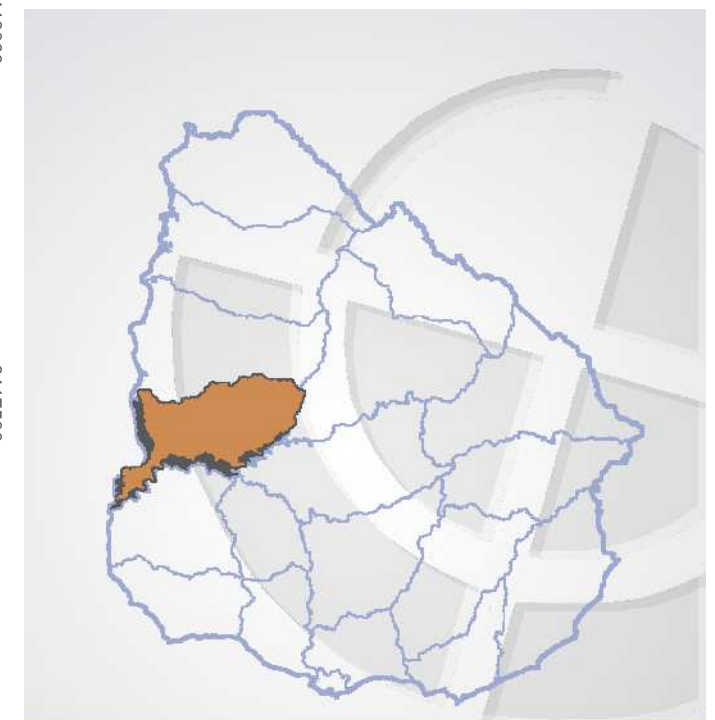
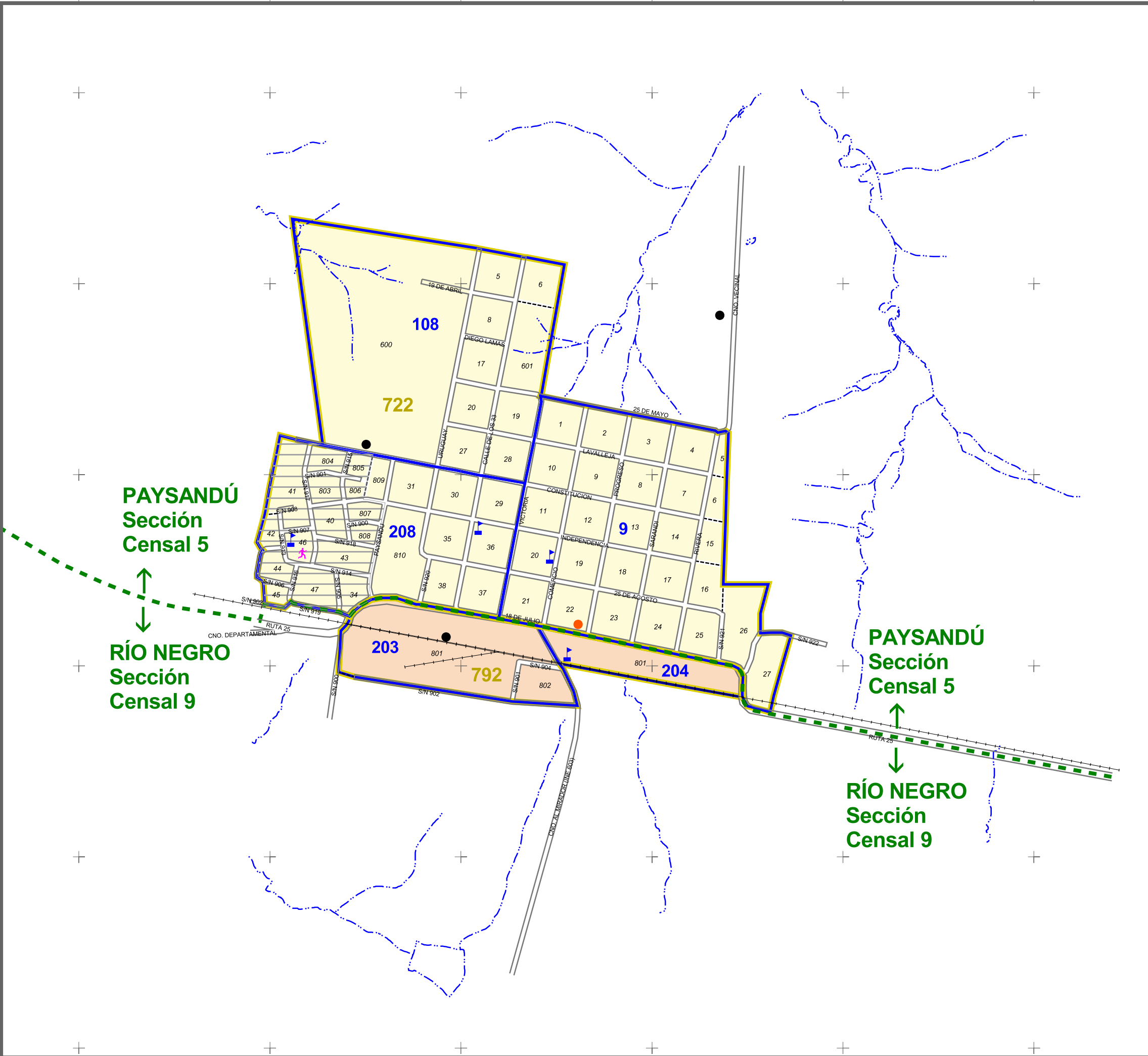


507500 508000 508500 509000 509500 510000

6418000
6417500
6417000
6416500
6416000
6415500



río negro



PAYSANDÚ
Sección
Censal 5

RÍO NEGRO
Sección
Censal 9

PAYSANDÚ
Sección
Censal 5

RÍO NEGRO
Sección
Censal 9

REFERENCIAS

Localidades
722 Merinos (Paysandú)
792 Merinos (Río Negro)

Secciones Censales
5 de Paysandú
9 de Río Negro

CARTOGRAFÍA

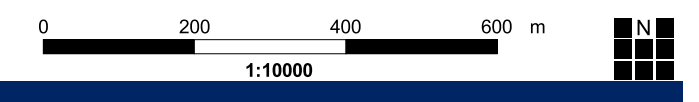
- | | |
|--------------------------------|---------------------------|
| — Manzanas | Plazas y Canteros |
| - - - Límites Visuales | Conj. Habitacionales |
| — Vías Férreas | Asentamientos Irregulares |
| · · · · · Hidrografía | Zona Censal |
| - - - Límite de Sección Censal | |
| — Límite de Segmento Censal | |

SERVICIOS

- | | |
|------------------------------------|-------------------------|
| ● Servicios Generales | 🚶 Servicios Recreativos |
| 🏠 Enseñanza y Servicios Culturales | ⊠ Otros Servicios |
| ✚ Servicios Asistenciales | ● Otras Referencias |

INFORMACIÓN

Sistema de Referencia WGS 84
 Sistema de Proyección Universal Transversa de Mercator
 Cuadrícula Cada 1.000 m. UTM ZONA 21 S
 Actualización Verificación Cartográfica Censos 2011 e imágenes Google Earth
 Fecha de Impresión Diciembre, 2011



507500 508000 508500 509000 509500 510000