







durazno

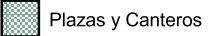
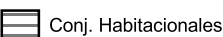


REFERENCIAS

Localidad
922 Aguas Buenas






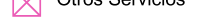
Sección Censal 5

CARTOGRAFÍA

-  Manzanas
-  Límites Visuales
-  Vías Férreas
-  Hidrografía
-  Límite de Sección Censal
-  Límite de Segmento Censal

-  Plazas y Canteros
-  Conj. Habitacionales
-  Asentamientos Irregulares
-  Zona Censal

SERVICIOS

-  Servicios Generales
-  Enseñanza y Servicios Culturales
-  Servicios Asistenciales
-  Servicios Recreativos
-  Otros Servicios
-  Otras Referencias

INFORMACIÓN

Sistema de Referencia WGS 84
 Sistema de Proyección Universal Transversa de Mercator
 Cuadrícula Cada 1.000 m. UTM ZONA 21 S
 Actualización Verificación Cartográfica Censos 2011 e imágenes Google Earth
 Fecha de Impresión Diciembre, 2011

