

















REFERENCIAS

Servicios Generales

-  OSE
-  UTE
-  Serv. de Salud
-  Intendencia/Junta Local
-  Policía/Bomberos
-  Centros de Enseñanza

-  Cementerio
-  Iglesia/Templo
-  Centros de Deportes
-  Mojón Km.
-  Constr. Notable

-  Límite de Sección Censal
-  Límite de Segmento Censal

-  Ríos, arroyos y cañadas
-  Vías Férreas
-  Límites Visuales

 Zona Censal

 Asentamientos Irregulares

 Plazas y Canteros



INSTITUTO NACIONAL DE ESTADÍSTICA
División Servicios Técnicos - Unidad de Cartografía

Departamento

Localidad

TACUAREMBO

Rincón del Bonete

Departamento

Localidades

Sección

18

833

10

Fecha de ACTUALIZACIÓN CARTOGRÁFICA

Junio, 2004

Lámina 1de1

Escala

0 50 100 150 200 Meters

Fecha de IMPRESIÓN

Febrero, 2006

1:5000

