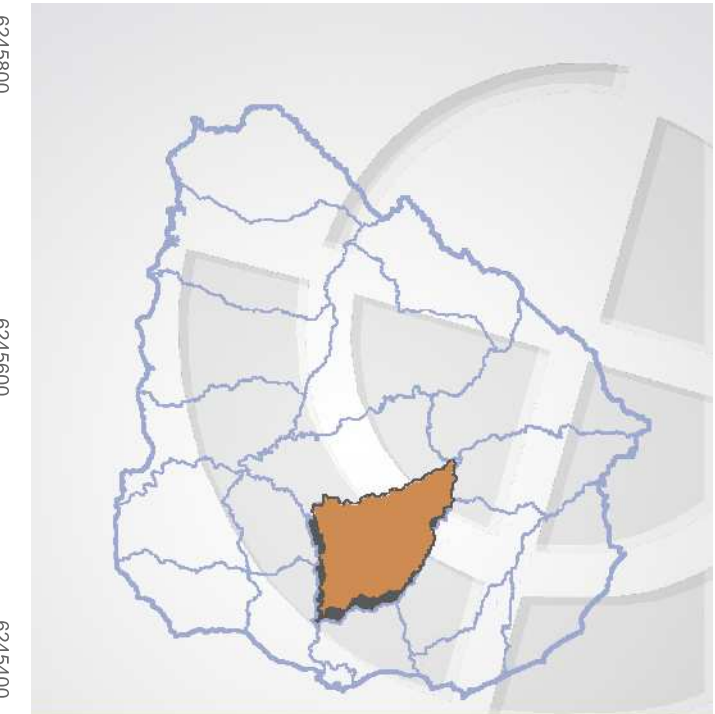
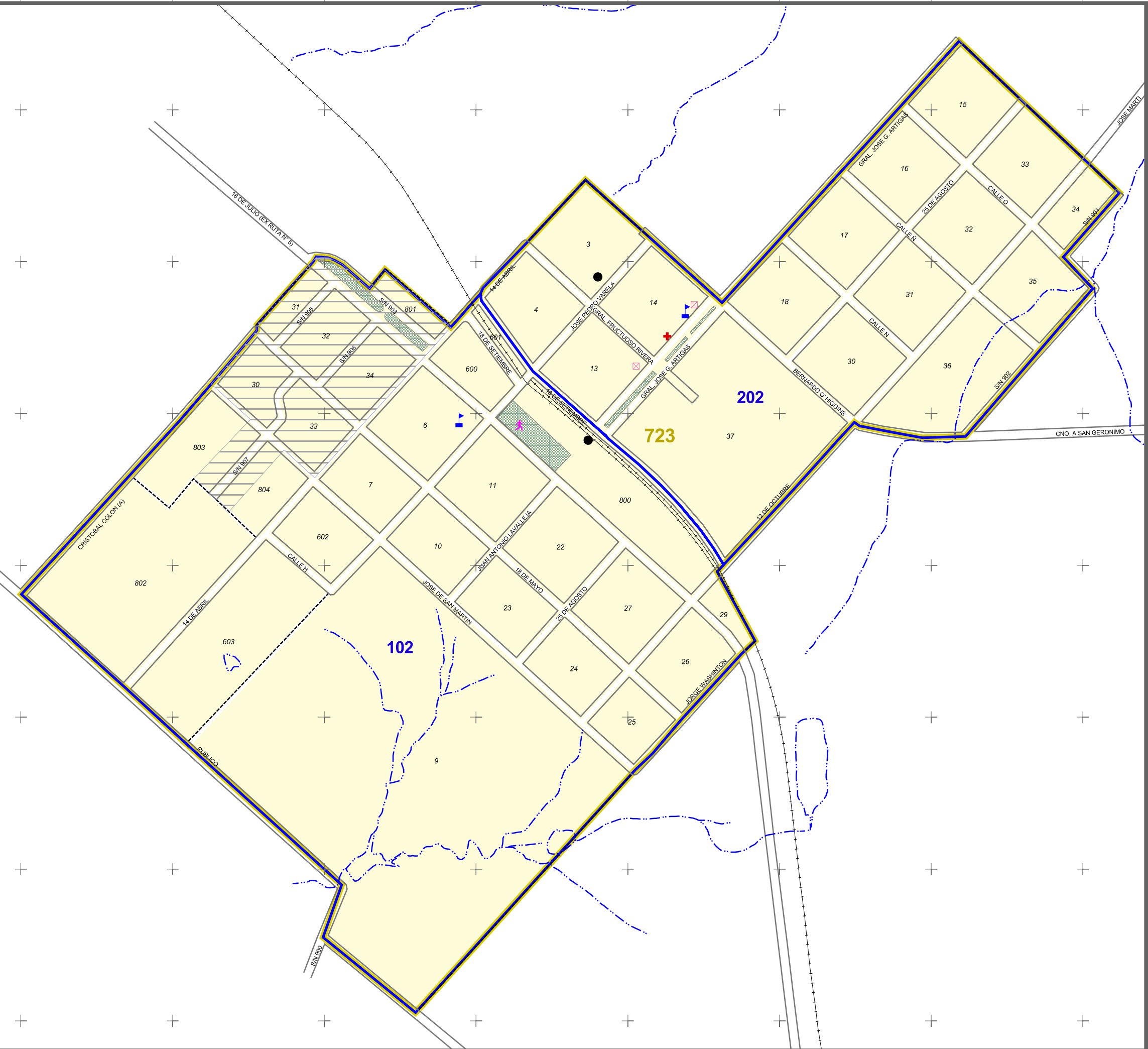


569800 570000 570200 570400 570600 570800 571000 571200



florida

6245800  
6245600  
6245400  
6245200  
6245000  
6244800  
6244600



REFERENCIAS

Localidad  
723 La Cruz

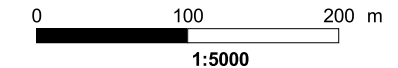
Sección Censal 3

- CARTOGRAFÍA**
- Manzanas
  - Límites Visuales
  - Vías Férreas
  - Hidrografía
  - Límite de Sección Censal
  - Límite de Segmento Censal
  - Plazas y Canteros
  - Conj. Habitacionales
  - Asentamientos Irregulares
  - Zona Censal

- SERVICIOS**
- Servicios Generales
  - Enseñanza y Servicios Culturales
  - Servicios Asistenciales
  - Servicios Recreativos
  - Otros Servicios
  - Otras Referencias

INFORMACIÓN

Sistema de Referencia ..... WGS 84  
 Sistema de Proyección ..... Universal Transversa de Mercator  
 Cuadrícula ..... Cada 1.000 m. UTM ZONA 21 S  
 Actualización ..... Verificación Cartográfica Censos 2011 e imágenes Google Earth  
 Fecha de Impresión ..... Diciembre, 2011



569800 570000 570200 570400 570600 570800 571000 571200